SOMOGY MEGYEI
KORMÁNYHIVATAL

Ügyiratszám: SOH/21/1136-2/2016.

Ügyintéző: Keszthelyi Tibor
Telefon: 82/527-580

Tárgy: vadászterület határának megállapítása
Hiv.szám: -
Melléklet: 1 db térkép

HATÁROZAT

Elsőfokú vadászati hatósági jogkörömben eljárva, vadászterület határának kijelölése tárgyában hivatalból lefolytatott eljárás keretében, a **14-350350-410** kódszámú **vadászterület határát,** 2017. március 1-jétől a vadászterületre vonatkozó vadgazdálkodási üzemterv hatályának lejáratáig **az alábbiak szerint állapítom meg:**

Északi határ:

Fonyód vasútállomástól indulva a Balaton partvonala Balatonboglár központjáig.

Keleti határ:

Balatonboglárról a Lengyeltótiba vezető műúton a Szőlősgyörök 010 hrsz. útig.

Déli határ:

A Szőlősgyörök 010 hrsz. úton nyugat felé, tovább a Szőlősgyörök 017/64, 017/65 és a Lengyeltóti 0116, 0117 hrsz. utakon a Lengyeltóti 0123 hrsz. útig. Ezen délnek a Lengyeltóti 0122 hrsz. útig. Majd azon nyugat felé Pusztaszentgyörgy majorig. A major déli részén a Lengyeltóti 0160, 0161 hrsz. utakon nyugatra a Lengyeltóti 0202 hrsz. útig. Ezen délkeleti irányban a Lengyeltóti 0219 hrsz. útig. Ezen, majd a Lengyeltóti 0212 hrsz. úton délnyugati irányban a Lengyeltóti 0213 hrsz. útig. Ezen röviden északnyugati irányban a Kaposvár-Fonyód vasútvonalig.

Nyugati határ:

A Kaposvár-Fonyód vasútvonal a fonyódi vasútállomásig, a kiindulási pontig.

Ezzel egyidejűleg a **vadászterület tulajdonosi közösségét 14-350350 kódszámmal nyilvántartásba veszem.**

A vadászterület becsült kiterjedése: 4590,9 ha.

Jelen határozat ellen fellebbezés benyújtására kizárólag az jogosult, aki a Somogy Megyei Kormányhivatal által, a 14-350350 kódszámú vadászterület határára vonatkozó ajánlására módosító javaslatot tett.

A Nemzeti Élelmiszerlánc-biztonsági Hivatalhoz címzett fellebbezést, 2 példányban a jelen döntés közlésétől számított tizenöt napon belül kell előterjeszteni a Somogy Megyei Kormányhivatalnál. A fellebbezést indokolni kell. A fellebbezési eljárás igazgatási szolgáltatási díja 10.000,- Ft, azaz tízezer forint, amelyet a fellebbezés benyújtásával egyidejűleg a Nemzeti Élelmiszerlánc-biztonsági Hivatal Magyar Államkincstárnál vezetett 10032000-00289782-00000000 számú fizetési számlájára átutalás vagy fizetési számlára történő készpénzbefizetés útján kell megfizetni. A fizetési megbízás közlemény rovatában fel kell tüntetni jelen határozat számát, az ügyfél nevét és adószámát, illetve adóazonosító jelét. A jogorvoslati díj befizetését igazoló bizonylatot a jogorvoslati kérelemhez csatolni kell.

Az eljárás során eljárási költség nem keletkezett, ezért annak viseléséről nem rendelkezem.

INDOKOLÁS

A Somogy Megyei Kormányhivatal – a vad védelméről, a vadgazdálkodásról, valamint a vadászatról szóló 1996. évi LV. törvény (a továbbiakban: Vtv.) 11/A. § (2) bekezdése alapján – hivatalból 2016. március 31. napján, hirdetményi úton 30 napra ajánlást tett közzé a hirdetőtábláján, és elektronikus tájékoztatásra szolgáló honlapján, valamint minden érintett település önkormányzatának hirdetőtábláján, illetve elektronikus tájékoztatásra szolgáló honlapján, a 2017. március 1-jétől kezdődő vadgazdálkodási üzemtervi időszakra a 14-350350 kódszámú vadászterület határára vonatkozóan.

A Vtv. 11/A. § (5) bekezdés szerint, *az ajánlással érintett vadászterület földtulajdonosa az ajánlásra*
a) a vadászterület határaival kapcsolatos módosító javaslatot, illetve
b) új vadászterület kialakítását célzó javaslatot [az a) és b) pont a továbbiakban együtt: módosító javaslat] nyújthat be a vadászati hatósághoz a hatályos vadgazdálkodási üzemtervi ciklus utolsó vadászati évének május 15. napjáig.

Eljárásom során **megállapítottam**, hogy **a 14-350350 kódszámú vadászterület határára vonatkozó ajánlásra a jogszabályban meghatározott határidőig érvényes módosító javaslat nem érkezett.**

A Vtv. 11/A. § (10) bekezdése szerint, *ha a vadászati hatóság ajánlásában szereplő vadászterület határára nem érkezik érvényes módosító javaslat, a vadászati hatóság a vadászterület határának megállapítására vonatkozó szabályok szerint hivatalból megállapítja a vadászterület határát.*

A Vtv. 8. § (1)-(3) bekezdései alapján:

(1) Vadászterületnek minősül – hasznosítási formájától függetlenül – az a földterület, valamint vízfelület, amelynek kiterjedése a háromezer hektárt eléri, és szemközti határvonalainak távolsága legalább háromezer méter, továbbá, ahol a vad

a) a szükséges táplálékot megtalálja,

b) természetes szaporodási feltételei, valamint

c) természetes mozgásigénye, búvóhelye, nyugalma adott.

(2) Nem minősül vadászterületnek, és a vadászterület kiterjedésének megállapításánál figyelmen kívül kell hagyni az azon található

a) település közigazgatási belterületét, valamint

b) lakóingatlanul szolgáló bekerített külterületi ingatlan,

c) tanya, valamint major,

d) temető,

e) nem mező-, erdő- vagy vadgazdálkodási célból bekerített hely,

f) repülőtér,

g) közút, valamint a közút és annak fel- és lehajtója által határolt, továbbá

h) vasút

területét.

(3) A vadászterület határa nem terjedhet át a vadgazdálkodási tájegység határán.

A vad védelméről, a vadgazdálkodásról, valamint a vadászatról szóló 1996. évi LV. törvény végrehajtásának szabályairól szóló 79/2004. (V. 4.) FVM rendelet (továbbiakban: Vhr.) 3. § (4) bekezdése szerint, *a vadászterület határa a Vtv. 8. §-a és 19. § (2) bekezdése alkalmazásában olyan, tartós nyomvonalas létesítmény, vonalas jellegű természeti tereptárgy, erdőtag határvonala vagy közigazgatási határvonal lehet, amelynek nyomon követhetősége és beazonosíthatósága az üzemtervi időszak végéig fennmarad.*

A Vtv. 19. § (2)-(3) bekezdése szerint, *a vadászterület határának megállapításánál figyelemmel kell lenni:*

a) a vadászterület rendeltetésére;

b) a vadászterületté minősíthető föld tulajdoni, használati viszonyaira;

c) a vad mozgási körére, életfeltételeire, védelmére, valamint az élőhely ökológiai adottságaira;

d) az érintett földrészletek művelési ágára;

e) a területen mező-, erdő- vagy vadgazdálkodási tevékenységet folytató szervezet belső szervezeti felépítésére;

f) a biztonságos vadászat lehetőségére;

g) az erdőterv betartásának lehetőségére;

h) államhatár esetében a szükséges védőtávolságra, továbbá arra, hogy

i) zárványterület ne keletkezzen;

j) a háromezer hektár vagy azt meghaladó természetvédelem alatt álló területek – a védelmükhöz szükséges övezettel együtt – lehetőleg önálló vadászterületet képezzenek;

k) a háromezer hektárnál kisebb területű természetvédelem alatt álló területek lehetőleg egy vadászterületre essenek;

l) a vadászterület határának egyértelmű azonosíthatóságára, tartósságára és nyomon követhetőségére."

(3) A vadászati hatóság a vadászterület legkisebb kiterjedésétől legfeljebb ötszáz hektárral eltérhet, amennyiben a kialakítandó vadászterületen a vadászati jog szakszerű gyakorlása, illetőleg hasznosítása egyébként biztosított.

A Vtv. 20. § (1) bekezdése szerint, *a vadászterület határának megállapítása a vadgazdálkodási üzemterv időtartamára szól, és ezen időtartam alatt köti a mindenkori földtulajdonosokat.*

A vadászterület határának megállapításával kapcsolatos eljárásom során megvizsgáltam a kijelölésre tervezett vadászterület határát, és megállapítottam, hogy a vadászterület ökológiai adottságai alapján a vadállomány táplálkozási, szaporodási és nyugalmi feltételei adottak. A vadászterület kialakítása során zárványterület nem keletkezett. A vadászterület határvonalai jól azonosíthatók, nyomon követhetők, a biztonságos vadászat feltételei adottak. A vadászterület határának megállapításakor a vadászterület vadgazdálkodási rendeltetésére, az erdőterv betartásának lehetőségére figyelemmel voltunk.

A Vtv. 6. § (2) bekezdése szerint, a *vadászterület határát megállapító határozat alapján az érintett földtulajdonosok vadászati joggal rendelkező közösséget (a továbbiakban: tulajdonosi közösség) alkotnak. A tulajdonosi közösséget, valamint a tulajdonosi közösség képviselőjét a vadászati hatóság nyilvántartásba veszi, illetve az e törvény végrehajtására kiadott rendeletben foglaltak esetén a nyilvántartásból törli.*

A Vhr. 2. § (1) bekezdése alapján, *a vadászterület határának megállapításával egyidejűleg a vadászati hatóság a tulajdonosi közösséget a hozzá tartozó vadászterület azonosító kódszámának megjelölésével nyilvántartásba veszi. A tulajdonosi közösség nyilvántartásba vételekor a vadászterület azonosító kódszáma a vadászterület sorszámát és a vadászterület fekvése szerinti megye kódját tartalmazza.*

A fentiek alapján a 14-350350 kódszámú vadászterület tulajdonosi közösségét nyilvántartásba vettem.

A földtulajdonosi közösség tagjainak kötelessége a Vtv. 12. § (1) bekezdésében foglaltak alapján közgyűlési döntést hozni a képviselőjük személyéről, a vadászati joguk gyakorlásának módjáról és feltételeiről, illetve kötelesek megalkotni a működési szabályzatukat. A gyűlés összehívása során kötelesek betartani a Vtv. 14. §-ában rögzített feltételeket.

A fent leírtakat alapján a rendelkező részben foglaltak szerint döntöttem.

Határozatomat a Vtv. 11/C § (1) bekezdése, valamint a Ket. 28/D. §-a alapján, hirdetményi úton közlöm a földtulajdonosokkal.

Határozatomat a megyei kormányhivatalok mezőgazdasági feladatainak meghatározásáról szóló 68/2015. (III.30.) Kormányrendelet 13. § (1)-(4) bekezdéseiben biztosított hatáskörömben, valamint a 66/2015. (III.30.) Kormányrendelet 2. § (1) bekezdésében megállapított illetékességem alapján, a vad védelméről, a vadgazdálkodásról, valamint a vadászatról szóló 1996. évi LV. törvény 6. § (2) bekezdése, a 8. § (1)-(3) bekezdései, a 11/A. § (5) és (10) bekezdései, a 19.§ (2) bekezdése, a 20. § (1) bekezdése, a Vtv. végrehajtásának szabályairól szóló, többször módosított 79/2004. (V. 4.) FVM rendelet 2. § (1) bekezdése, a 3. § (4) bekezdése, továbbá a közigazgatási hatósági eljárás és szolgáltatás általános szabályairól szóló 2004. évi CXL. törvény (továbbiakban: Ket.) 71. § (1) bekezdésének és 72. § (1) bekezdése alapján hoztam meg.

A jogorvoslat lehetőségét a Vtv. 11/C. § (2) bekezdés szerint, valamint a Ket. 98. § (1) bekezdés és 99. § (1) bekezdés alapján biztosítottam. A fellebbezési eljárás díjáról történő tájékoztatás a Nemzeti Élelmiszerlánc-biztonsági Hivatal, valamint a megyei kormányhivatalok mezőgazdasági szakigazgatási szervei előtt kezdeményezett eljárásokban fizetendő igazgatási szolgáltatási díjak mértékéről, valamint az igazgatási szolgáltatási díj fizetésének szabályairól szóló 63/2012. (VII. 2.) VM rendelet 2. § (1)-(3) bekezdésén, valamint a 4. § (1) és (3) bekezdésén alapul.

Határozatom közlése a Ket. 28/A. §, 28/D. §, 78. § (1) és (4) bekezdés, továbbá a 80. § (3)-(4) bekezdésben foglaltak szerint történik. Az eljárási költségekről a Ket. 153. §-a rendelkezik.

Kaposvár, 2016. június 3.

Somogy Megyei Kormányhivatal Kormánymegbízott 1. Kaposvár

Dr. Neszményi Zsolt
kormánymegbízott

A határozat hirdetményi úton történő 30 napos időtartamra szóló közzétételére:

1. A Somogy Megyei Kormányhivatal hirdetőtábláján és elektronikus tájékoztatására szolgáló honlapján (www.kormányhivatal.hu/hu/somogy)

A területileg érintett önkormányzatok hirdetőtábláján és elektronikus tájékoztatására szolgáló honlapján hirdetményi úton történő 30 napos közzététel céljából:

2. Ordacsehi Község Önkormányzata
3. Balatonboglár Város Önkormányzata
4. Fonyód Város Önkormányzata
5. Lengyeltóti Város Önkormányzata
6. Szőlősgyörök Község Önkormányzata

7. Irattár

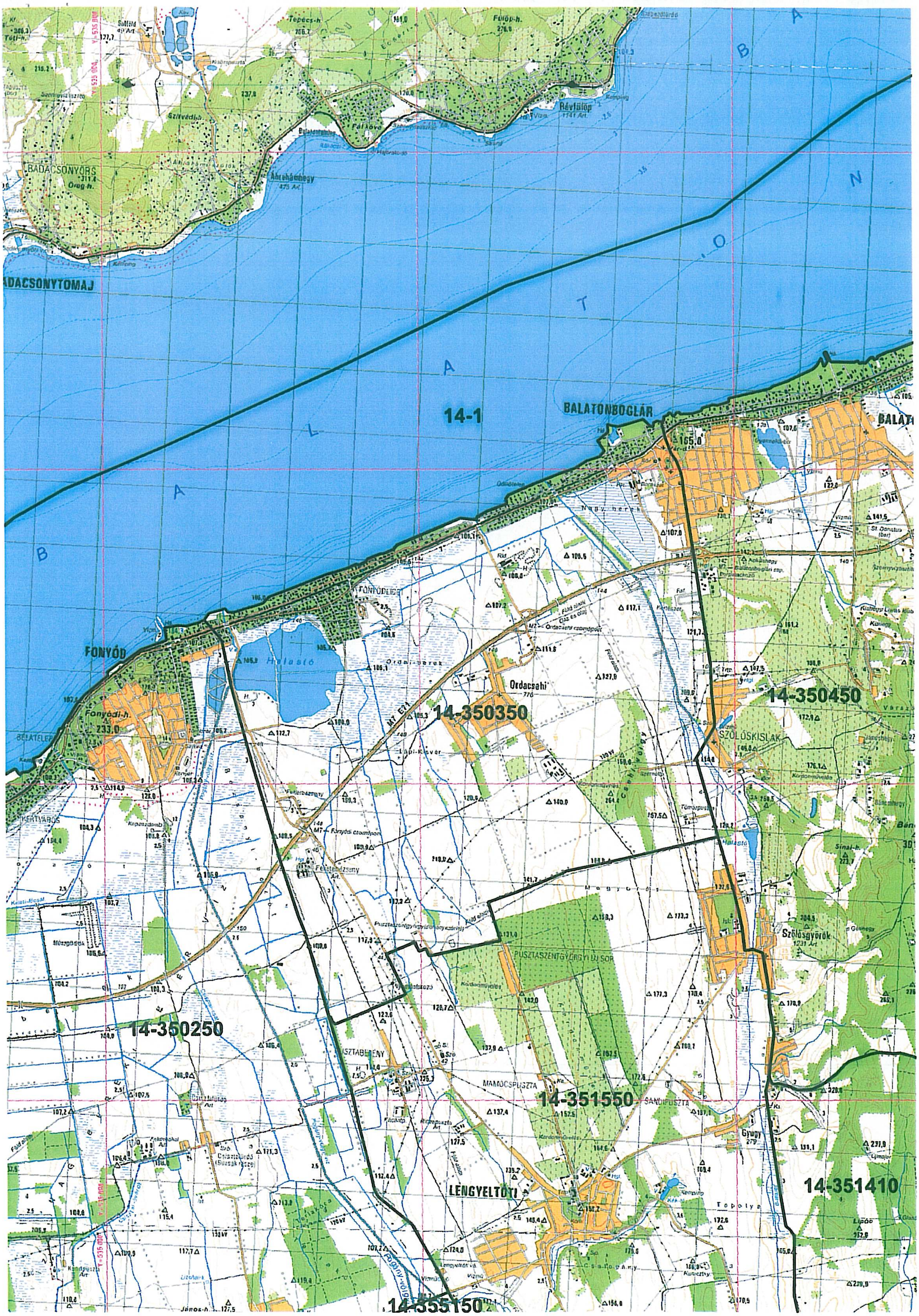
BADACSONYTOMAJ
BADACSONYÖRS
Ábrahámhegy
Révfülöp
BALATONBOGLÁR
BALATON
14-1
FONYÓD
Hálastó
Ordacsehi
14-350350
14-350450
SZŐLŐSKISLAK
Szőlősgyörök
14-350250
14-351550
MAMOCSPUSZTA
SÁNDPUSZTA
Gyugy
LENGYELTÓTI
14-351410
14-355150
PUSZTASZENTGYÖRGYI ÚJ SOR
KERTVÁROS
BÉLATELEP
Fonyódi-h.
Lápi-Kővár
Feketeérpuszta

SOMOGY MEGYEI
KORMÁNYHIVATAL

Ügyiratszám: SOH/21/1182-4/2016.

Ügyintéző: Keszthelyi Tibor
Telefon: 82/527-580

Tárgy: vadászterület határának megállapítása
Hiv.szám: -
Melléklet: 1 db térkép

HATÁROZAT

Elsőfokú vadászati hatósági jogkörömben eljárva, vadászterület határának kijelölése tárgyában hivatalból lefolytatott eljárás keretében, a **14-350450-402** kódszámú **vadászterület határát,** 2017. március 1-jétől a vadászterületre vonatkozó vadgazdálkodási üzemterv hatályának lejáratáig **az alábbiak szerint állapítom meg:**

Északi határ:
Balatonboglár központjától a Balaton partvonala, a Rádpusztára vezető út vonaláig.

Keleti határ:
A Rádpusztára vezető műúton déli irányban Rádpusztáig. Az út végétől a Balatonlelle 0170/66, 0170/65, és a 0173 utakon déli, délkeleti irányban. A Balatonlelle 0174 hrsz. fásítás nyugati oldalán délnek a 161,7 magassági pontig. Innen az erdőn keresztül a 0172/2 és a 0172/3 hrsz. erdők keleti oldalán a Visz-Balatonlelle közigazgatási határig. Innen a Visz 034/15 hrsz. úton keleti irányban a Visz 034/16 hrsz. tábla északkeleti sarkáig. Innen a Nagycsepely-Visz közigazgatási határon délnek a 264,2 magassági pontig. Innen a Visz 034/44-45 hrsz. kajszibarackos keleti oldalán déli irányban vezető földúton (Visz 034/10 hrsz.) a tábla délkeleti sarkáig, majd a Visz-Nagycsepely közigazgatási határon a Visz 011/14a útig. Az úton nyugati irányban a 251,8 magassági pontig, a műútig. Ezen délre a Visz 09 hrsz. műúton haladunk a Visz – Karád műútig. A közúton észak-nyugatnak Visz község belterületén a Somogytúr 0161 hrsz. erdő északnyugati határának vonaláig. Innen a Somogytúr 0161, 0160/4 hrsz. erdő területek nyugati határain, majd a Somogytúr 0160/4a hrsz. úton dél-keletnek a Somogytúr 0168 hrsz. útig s azon keletnek a műútig, majd déli irányba a Somogytúr 0170 hrsz. terület nyugati határán Karád község határáig. A Karád-Somogytúr közigazgatási határon a 237,6, a 231,7, a 232,5 magassági pontokat érintve a majd a 234,1 magassági pontot érintve a Somogybabod-Karád közigazgatási határon tovább déli irányba a Somogybabod 030 hrsz. tábla keleti oldalán a 223,5 magassági pontig. Innen nyugat felé a közigazgatási határt követve a Somogybabod- Karád-Fiad hármas határig. Innen a Somogybabod 059 hrsz. úton nyugatra a Fiad-Gamás közigazgatási határig. Ezen délre a Gamás 0378 hrsz. erdőn keresztül vezető úton, érintve a 215,6 magassági pontot a Gamás

024/17 hrsz. útig. Innen délnyugati irányban a Gamás 0376/1 hrsz. tábla déli oldalán, majd a Gamás 0375 hrsz. úton elérjük a 67-es főutat.

Déli határ:
A 67-es főúton északra Somogybabod községben haladva a SEFAG feltáró útcsatlakozásig (Somogytúr 026), majd ezen az úton a Somogytúr 038 hrsz. út becsatlakozásáig. Innen nyugat, majd északnyugati irányba a Somogytúr 036 hrsz. úton Somogytúr és Gyugy községek határig. A községhatártól a Gyugy 0111 hrsz., a Gyugy 0120, a Gyugy 083 hrsz. utakon nyugati irányban Gyugy településre.

Nyugati határ:
Gyugy községtől észak felé haladva a műúton Szőlősgyörökig, a falun át Szőlőskislakra, majd tovább Balatonboglárig, a központján keresztül a Balaton partvonaláig, a kiindulási pontig.

Ezzel egyidejűleg a **vadászterület tulajdonosi közösségét 14-350450 kódszámmal nyilvántartásba veszem.**

A vadászterület becsült kiterjedése: 11129,6 ha.

Jelen határozat ellen fellebbezés benyújtására kizárólag az jogosult, aki a Somogy Megyei Kormányhivatal által, a 14-350450 kódszámú vadászterület határára vonatkozó ajánlására módosító javaslatot tett.

A Nemzeti Élelmiszerlánc-biztonsági Hivatalhoz címzett fellebbezést, 2 példányban a jelen döntés közlésétől számított tizenöt napon belül kell előterjeszteni a Somogy Megyei Kormányhivatalnál. A fellebbezést indokolni kell. A fellebbezési eljárás igazgatási szolgáltatási díja 10.000,- Ft, azaz tízezer forint, amelyet a fellebbezés benyújtásával egyidejűleg a Nemzeti Élelmiszerlánc-biztonsági Hivatal Magyar Államkincstárnál vezetett 10032000-00289782-00000000 számú fizetési számlájára átutalás vagy fizetési számlára történő készpénzbefizetés útján kell megfizetni. A fizetési megbízás közlemény rovatában fel kell tüntetni jelen határozat számát, az ügyfél nevét és adószámát, illetve adóazonosító jelét. A jogorvoslati díj befizetését igazoló bizonylatot a jogorvoslati kérelemhez csatolni kell.

Az eljárás során eljárási költség nem keletkezett, ezért annak viseléséről nem rendelkezem.

INDOKOLÁS

A Somogy Megyei Kormányhivatal – a vad védelméről, a vadgazdálkodásról, valamint a vadászatról szóló 1996. évi LV. törvény (a továbbiakban: Vtv.) 11/A. § (2) bekezdése alapján – hivatalból 2016. március 31. napján, hirdetményi úton 30 napra ajánlást tett közzé a hirdetőtábláján, és elektronikus tájékoztatásra szolgáló honlapján, valamint minden érintett település önkormányzatának hirdetőtábláján, illetve elektronikus tájékoztatásra szolgáló honlapján, a 2017. március 1-jétől kezdődő vadgazdálkodási üzemtervi időszakra a 14-350450 kódszámú vadászterület határára vonatkozóan.

A Vtv. 11/A. § (5) bekezdés szerint, *az ajánlással érintett vadászterület földtulajdonosa az ajánlásra*
a) a vadászterület határaival kapcsolatos módosító javaslatot, illetve
b) új vadászterület kialakítását célzó javaslatot [az a) és b) pont a továbbiakban együtt: módosító javaslat] nyújthat be a vadászati hatósághoz a hatályos vadgazdálkodási üzemtervi ciklus utolsó vadászati évének május 15. napjáig.

Eljárásom során **megállapítottam**, hogy **a 14-350450 kódszámú vadászterület határára vonatkozó ajánlásra a jogszabályban meghatározott határidőig érvényes módosító javaslat nem érkezett.**

A Vtv. 11/A. § (10) bekezdése szerint, *ha a vadászati hatóság ajánlásában szereplő vadászterület határára nem érkezik érvényes módosító javaslat, a vadászati hatóság a vadászterület határának megállapítására vonatkozó szabályok szerint hivatalból megállapítja a vadászterület határát.*

A Vtv. 8. § (1)-(3) bekezdései alapján:
(1) Vadászterületnek minősül – hasznosítási formájától függetlenül – az a földterület, valamint vízfelület, amelynek kiterjedése a háromezer hektárt eléri, és szemközti határvonalainak távolsága legalább háromezer méter, továbbá, ahol a vad
a) a szükséges táplálékot megtalálja,
b) természetes szaporodási feltételei, valamint
c) természetes mozgásigénye, búvóhelye, nyugalma adott.
(2) Nem minősül vadászterületnek, és a vadászterület kiterjedésének megállapításánál figyelmen kívül kell hagyni az azon található
a) település közigazgatási belterületét, valamint
b) lakóingatlanul szolgáló bekerített külterületi ingatlan,
c) tanya, valamint major,
d) temető,
e) nem mező-, erdő- vagy vadgazdálkodási célból bekerített hely,
f) repülőtér,

g) közút, valamint a közút és annak fel- és lehajtója által határolt, továbbá

h) vasút

területét.

(3) A vadászterület határa nem terjedhet át a vadgazdálkodási tájegység határán.

A vad védelméről, a vadgazdálkodásról, valamint a vadászatról szóló 1996. évi LV. törvény végrehajtásának szabályairól szóló 79/2004. (V. 4.) FVM rendelet (továbbiakban: Vhr.) 3. § (4) bekezdése szerint, *a vadászterület határa a Vtv. 8. §-a és 19. § (2) bekezdése alkalmazásában olyan, tartós nyomvonalas létesítmény, vonalas jellegű természeti tereptárgy, erdőtag határvonala vagy közigazgatási határvonal lehet, amelynek nyomon követhetősége és beazonosíthatósága az üzemtervi időszak végéig fennmarad.*

A Vtv. 19. § (2)-(3) bekezdése szerint, *a vadászterület határának megállapításánál figyelemmel kell lenni:*

a) a vadászterület rendeltetésére;

b) a vadászterületté minősíthető föld tulajdoni, használati viszonyaira;

c) a vad mozgási körére, életfeltételeire, védelmére, valamint az élőhely ökológiai adottságaira;

d) az érintett földrészletek művelési ágára;

e) a területen mező-, erdő- vagy vadgazdálkodási tevékenységet folytató szervezet belső szervezeti felépítésére;

f) a biztonságos vadászat lehetőségére;

g) az erdőterv betartásának lehetőségére;

h) államhatár esetében a szükséges védőtávolságra, továbbá arra, hogy

i) zárványterület ne keletkezzen;

j) a háromezer hektár vagy azt meghaladó természetvédelem alatt álló területek – a védelmükhöz szükséges övezettel együtt – lehetőleg önálló vadászterületet képezzenek;

k) a háromezer hektárnál kisebb területű természetvédelem alatt álló területek lehetőleg egy vadászterületre essenek;

l) a vadászterület határának egyértelmű azonosíthatóságára, tartósságára és nyomon követhetőségére."

(3) A vadászati hatóság a vadászterület legkisebb kiterjedésétől legfeljebb ötszáz hektárral eltérhet, amennyiben a kialakítandó vadászterületen a vadászati jog szakszerű gyakorlása, illetőleg hasznosítása egyébként biztosított.

A Vtv. 20. § (1) bekezdése szerint, *a vadászterület határának megállapítása a vadgazdálkodási üzemterv időtartamára szól, és ezen időtartam alatt köti a mindenkori földtulajdonosokat.*

A SEFAG Zrt. és a Somogytúr-Látrány és Környéke Földtulajdonosok Közössége a vadászterületet érintően határvonal eltérést jelzett az ajánlással érintett terület és a Tuskósi Vadászegyesület, valamint a SEFAG Zrt. Szántódi Vadászterülete közt. A kérdéses határszakaszok vizsgálata során megállapítottuk, hogy a szöveges határleírás és a térképi megjelenítés nem egyezett meg, ezért zárványterületek és átfedések keletkeztek. Ezek megszüntetése végett, az érintett vadászatra jogosultak egyetértésével, a vadászterület keleti és a déli határszakaszát pontosítottuk.

A vadászterület határának megállapításával kapcsolatos eljárásom során megvizsgáltam a kijelölésre tervezett vadászterület határát, és megállapítottam, hogy a vadászterület ökológiai adottságai alapján a vadállomány táplálkozási, szaporodási és nyugalmi feltételei adottak. A vadászterület kialakítása során zárványterület nem keletkezett. A vadászterület határvonalai jól azonosíthatók, nyomon követhetők, a biztonságos vadászat feltételei adottak. A vadászterület határának megállapításakor a vadászterület vadgazdálkodási rendeltetésére, az erdőterv betartásának lehetőségére figyelemmel voltunk.

A Vtv. 6. § (2) bekezdése szerint, a *vadászterület határát megállapító határozat alapján az érintett földtulajdonosok vadászati joggal rendelkező közösséget (a továbbiakban: tulajdonosi közösség) alkotnak. A tulajdonosi közösséget, valamint a tulajdonosi közösség képviselőjét a vadászati hatóság nyilvántartásba veszi, illetve az e törvény végrehajtására kiadott rendeletben foglaltak esetén a nyilvántartásból törli.*

A Vhr. 2. § (1) bekezdése alapján, *a vadászterület határának megállapításával egyidejűleg a vadászati hatóság a tulajdonosi közösséget a hozzá tartozó vadászterület azonosító kódszámának megjelölésével nyilvántartásba veszi. A tulajdonosi közösség nyilvántartásba vételekor a vadászterület azonosító kódszáma a vadászterület sorszámát és a vadászterület fekvése szerinti megye kódját tartalmazza.*

A fentiek alapján a 14-350450 kódszámú vadászterület tulajdonosi közösségét nyilvántartásba vettem.

A földtulajdonosi közösség tagjainak kötelessége a Vtv. 12. § (1) bekezdésében foglaltak alapján közgyűlési döntést hozni a képviselőjük személyéről, a vadászati joguk gyakorlásának módjáról és feltételeiről, illetve kötelesek megalkotni a működési szabályzatukat. A gyűlés összehívása során kötelesek betartani a Vtv. 14. §-ában rögzített feltételeket.

A fent leírtakat alapján a rendelkező részben foglaltak szerint döntöttem.

Határozatomat a Vtv. 11/C § (1) bekezdése, valamint a Ket. 28/D. §-a alapján, hirdetményi úton közlöm a földtulajdonosokkal.

Határozatomat a megyei kormányhivatalok mezőgazdasági feladatainak meghatározásáról szóló 68/2015. (III.30.) Kormányrendelet 13. § (1)-(4) bekezdéseiben biztosított hatáskörömben, valamint a 66/2015. (III.30.) Kormányrendelet 2. § (1) bekezdésében megállapított illetékességem alapján, a vad védelméről, a vadgazdálkodásról, valamint a vadászatról szóló 1996. évi LV. törvény 6. § (2) bekezdése, a 8. § (1)-(3) bekezdései, a 11/A. § (5) és (10) bekezdései, a 19.§ (2) bekezdése, a 20. § (1) bekezdése, a Vtv. végrehajtásának szabályairól szóló, többször módosított 79/2004. (V. 4.) FVM rendelet 2. § (1) bekezdése, a 3. § (4) bekezdése, továbbá a közigazgatási hatósági eljárás és szolgáltatás általános szabályairól szóló 2004. évi CXL. törvény (továbbiakban: Ket.) 71. § (1) bekezdésének és 72. § (1) bekezdése alapján hoztam meg.

A jogorvoslat lehetőségét a Vtv. 11/C. § (2) bekezdés szerint, valamint a Ket. 98. § (1) bekezdés és 99. § (1) bekezdés alapján biztosítottam. A fellebbezési eljárás díjáról történő tájékoztatás a Nemzeti Élelmiszerlánc-biztonsági Hivatal, valamint a megyei kormányhivatalok mezőgazdasági szakigazgatási szervei előtt kezdeményezett eljárásokban fizetendő igazgatási szolgáltatási díjak mértékéről, valamint az igazgatási szolgáltatási díj fizetésének szabályairól szóló 63/2012. (VII. 2.) VM rendelet 2. § (1)-(3) bekezdésén, valamint a 4. § (1) és (3) bekezdésén alapul.

Határozatom közlése a Ket. 28/A. §, 28/D. §, 78. § (1) és (4) bekezdés, továbbá a 80. § (3)-(4) bekezdésben foglaltak szerint történik. Az eljárási költségekről a Ket. 153. §-a rendelkezik.

Kaposvár, 2016. június 13.

Somogy Megyei Kormányhivatal Kormánymegbízott 1. Kaposvár

Dr. Neszményi Zsolt
kormánymegbízott

A határozat hirdetményi úton történő 30 napos időtartamra szóló közzétételére:

1. A Somogy Megyei Kormányhivatal hirdetőtábláján és elektronikus tájékoztatására szolgáló honlapján (www.kormányhivatal.hu/hu/somogy)

A területileg érintett önkormányzatok hirdetőtábláján és elektronikus tájékoztatására szolgáló honlapján hirdetményi úton történő 30 napos közzététel céljából:

2. Látrány Község Önkormányzata
3. Balatonboglár Város Önkormányzata
4. Balatonlelle Város Önkormányzata
5. Gyugy Község Önkormányzata
6. Gamás Község Önkormányzata
7. Balatonszemes Község Önkormányzata
8. Ordacsehi Község Önkormányzata
9. Visz Község Önkormányzata
10. Szőlősgyörök Község Önkormányzata
11. Somogytúr Község Önkormányzata
12. Somogybabod Község Önkormányzata

13. Irattár

Somogy Megyei Kormányhivatal Földművelésügyi és Erdőgazdálkodási Főosztály
Földművelésügyi Osztály
7400 Kaposvár, Guba S.u.20. Telefon: (82) 527 580 Fax: (82) 315 023
E-mail: vadhal@somogy.gov.hu Honlap: www.somogy.hu

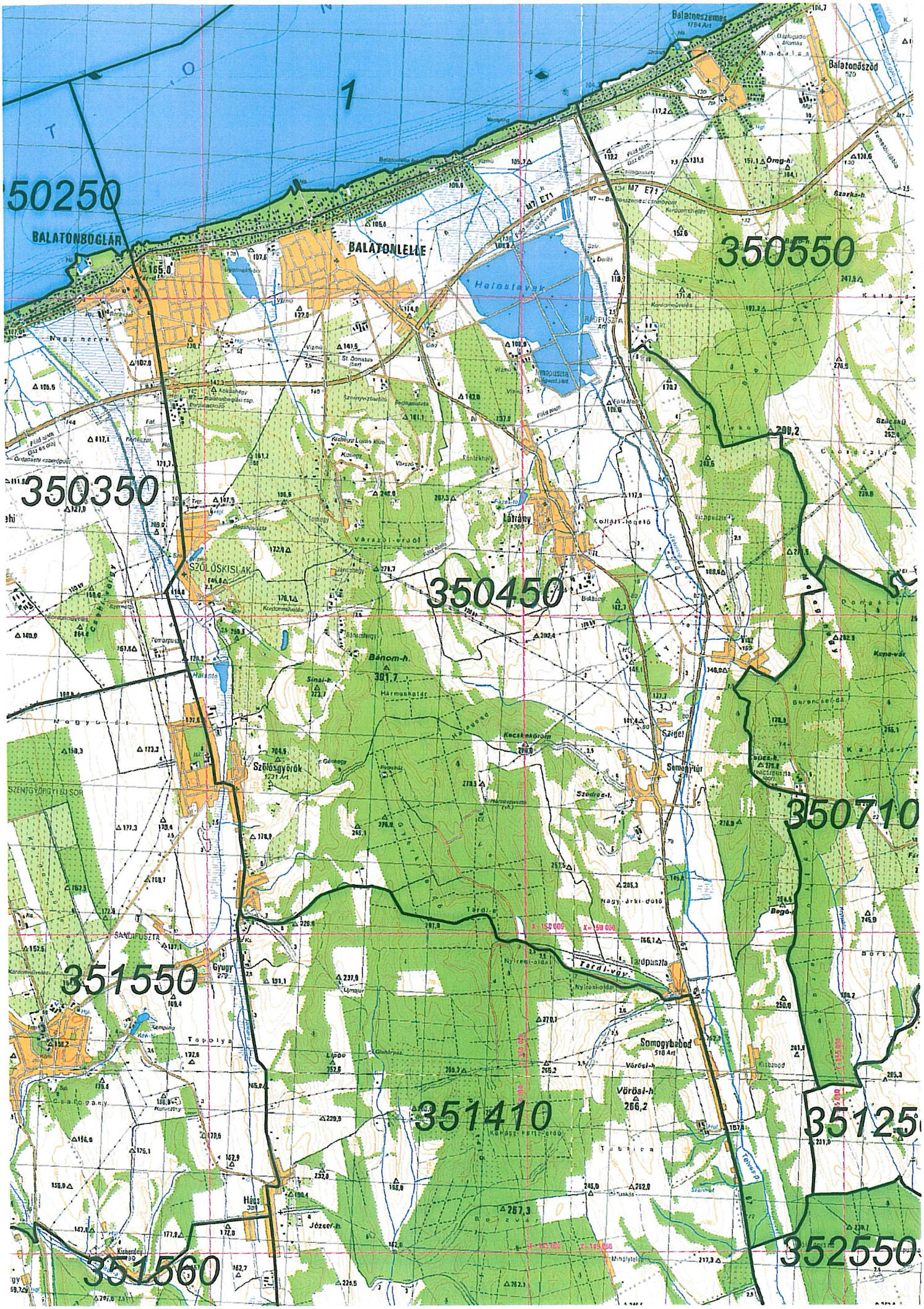

1
50250
BALATONBOGLÁR
BALATONLELLE
Balatonszemes
Balatonőszöd
350550
350350
350450
350710
351550
351410
351560
352550
SZŐLŐSKISLAK
Látrány
Szőlősgyörök
Somogytúr
Tardi-vgy.
Tardpuszta
Somogybabod
Vörösi-h.
Gyugy
Hács
József-h.
Bénom-h.
Halastavak

SOMOGY MEGYEI
KORMÁNYHIVATAL

Ügyiratszám: SOH/21/1176-2/2016.

Ügyintéző: Keszthelyi Tibor
Telefon: 82/527-580

Tárgy: vadászterület határának megállapítása
Hiv.szám: -
Melléklet: 1 db térkép

HATÁROZAT

Elsőfokú vadászati hatósági jogkörömben eljárva, vadászterület határának kijelölése tárgyában hivatalból lefolytatott eljárás keretében, a **14-351550-410** kódszámú **vadászterület határát,** 2017. március 1-jétől a vadászterületre vonatkozó vadgazdálkodási üzemterv hatályának lejáratáig **az alábbiak szerint állapítom meg:**

Északi határ:

Fonyód – Kaposvár vasúttól a Lengyeltóti 0213 hrsz. úton déli irányban a Lengyeltóti 0212 hrsz. útig. Ezen északkeleti irányban, majd tovább a Lengyeltóti 0219 hrsz. úton keletre a 0202 hrsz. útig. Ezen északnyugatra a Lengyeltóti 0161 hrsz. útig. Ezen keleti irányban a Lengyeltóti 0160 hrsz. útig. Ezen délre majd keletre a Pusztaszentgyörgy majorig. Innen kelet felé a Lengyeltóti 0122 hrsz. úton a Lengyeltóti 0123 hrsz. útig. Ezen észak felé a Lengyeltóti 0117, 0116 és a Szőlősgyörök 017/65, 017/64 és 010 hrsz. utakon kelet felé a Balatonboglár-Lengyeltóti műútig.

Keleti határ:

A Balatonboglár-Lengyeltóti közúton ezen dél felé Szőlősgyörökig. A Szőlősgyörök – Gyugy közötti műúton dél felé (Szőlősgyörök 041 hrsz.) Gyugy településig. Innen a Gyugy 046, 052, 053 utakon déli irányban, majd tovább a Hács 0114 hrsz. úton Hács településig.

Déli határ:

Hács településről nyugati irányban a Hács 074, 076 utakon a 158,2 magassági pontig. Innen a Hács 089 hrsz. úton délre a Kisberény 035 hrsz. útig. Ezen délnyugati irányban Kisberényre. Kisberényből a Kisberény 073 hrsz. úton északnyugatra a Lengyeltóti-Somogyvár közútig. Ezen déli irányban az Öreglak 0147/2 hrsz. útig. Ezen, majd az Öreglak 0148/2, 0138 hrsz. utakon nyugatra tartva a Kaposvár-Fonyód vasútvonalig.

Nyugati határ:

A Fonyód – Kaposvár közötti vasútvonalon észak felé a Lengyeltóti 0213 hrsz. útig, a kiindulási pontig.

Ezzel egyidejűleg a **vadászterület tulajdonosi közösségét 14-351550 kódszámmal nyilvántartásba veszem.**

A vadászterület becsült kiterjedése: 4907,4 ha.

Jelen határozat ellen fellebbezés benyújtására kizárólag az jogosult, aki a Somogy Megyei Kormányhivatal által, a 14-351550 kódszámú vadászterület határára vonatkozó ajánlására módosító javaslatot tett.

A Nemzeti Élelmiszerlánc-biztonsági Hivatalhoz címzett fellebbezést, 2 példányban a jelen döntés közlésétől számított tizenöt napon belül kell előterjeszteni a Somogy Megyei Kormányhivatalnál. A fellebbezést indokolni kell. A fellebbezési eljárás igazgatási szolgáltatási díja 10.000,- Ft, azaz tízezer forint, amelyet a fellebbezés benyújtásával egyidejűleg a Nemzeti Élelmiszerlánc-biztonsági Hivatal Magyar Államkincstárnál vezetett 10032000-00289782-00000000 számú fizetési számlájára átutalás vagy fizetési számlára történő készpénzbefizetés útján kell megfizetni. A fizetési megbízás közlemény rovatában fel kell tüntetni jelen határozat számát, az ügyfél nevét és adószámát, illetve adóazonosító jelét. A jogorvoslati díj befizetését igazoló bizonylatot a jogorvoslati kérelemhez csatolni kell.

Az eljárás során eljárási költség nem keletkezett, ezért annak viseléséről nem rendelkezem.

INDOKOLÁS

A Somogy Megyei Kormányhivatal – a vad védelméről, a vadgazdálkodásról, valamint a vadászatról szóló 1996. évi LV. törvény (a továbbiakban: Vtv.) 11/A. § (2) bekezdése alapján – hivatalból 2016. március 31. napján, hirdetményi úton 30 napra ajánlást tett közzé a hirdetőtábláján, és elektronikus tájékoztatásra szolgáló honlapján, valamint minden érintett település önkormányzatának hirdetőtábláján, illetve elektronikus tájékoztatásra szolgáló honlapján, a 2017. március 1-jétől kezdődő vadgazdálkodási üzemtervi időszakra a 14-351550 kódszámú vadászterület határára vonatkozóan.

A Vtv. 11/A. § (5) bekezdés szerint, *az ajánlással érintett vadászterület földtulajdonosa az ajánlásra*
a) a vadászterület határaival kapcsolatos módosító javaslatot, illetve

b) új vadászterület kialakítását célzó javaslatot [az a) és b) pont a továbbiakban együtt: módosító javaslat] nyújthat be a vadászati hatósághoz a hatályos vadgazdálkodási üzemtervi ciklus utolsó vadászati évének május 15. napjáig.

Eljárásom során **megállapítottam**, hogy **a 14-351550 kódszámú vadászterület határára vonatkozó ajánlásra a jogszabályban meghatározott határidőig érvényes módosító javaslat nem érkezett.**

A Vtv. 11/A. § (10) bekezdése szerint, *ha a vadászati hatóság ajánlásában szereplő vadászterület határára nem érkezik érvényes módosító javaslat, a vadászati hatóság a vadászterület határának megállapítására vonatkozó szabályok szerint hivatalból megállapítja a vadászterület határát.*

A Vtv. 8. § (1)-(3) bekezdései alapján:

(1) Vadászterületnek minősül – hasznosítási formájától függetlenül – az a földterület, valamint vízfelület, amelynek kiterjedése a háromezer hektárt eléri, és szemközti határvonalainak távolsága legalább háromezer méter, továbbá, ahol a vad

a) a szükséges táplálékot megtalálja,

b) természetes szaporodási feltételei, valamint

c) természetes mozgásigénye, búvóhelye, nyugalma adott.

(2) Nem minősül vadászterületnek, és a vadászterület kiterjedésének megállapításánál figyelmen kívül kell hagyni az azon található

a) település közigazgatási belterületét, valamint

b) lakóingatlanul szolgáló bekerített külterületi ingatlan,

c) tanya, valamint major,

d) temető,

e) nem mező-, erdő- vagy vadgazdálkodási célból bekerített hely,

f) repülőtér,

g) közút, valamint a közút és annak fel- és lehajtója által határolt, továbbá

h) vasút

területét.

(3) A vadászterület határa nem terjedhet át a vadgazdálkodási tájegység határán.

A vad védelméről, a vadgazdálkodásról, valamint a vadászatról szóló 1996. évi LV. törvény végrehajtásának szabályairól szóló 79/2004. (V. 4.) FVM rendelet (továbbiakban: Vhr.) 3. § (4) bekezdése szerint, *a vadászterület határa a Vtv. 8. §-a és 19. § (2) bekezdése alkalmazásában olyan, tartós nyomvonalas létesítmény, vonalas jellegű természeti tereptárgy, erdőtag határvonala vagy közigazga-*

tási határvonal lehet, amelynek nyomon követhetősége és beazonosíthatósága az üzemtervi időszak végéig fennmarad.

A Vtv. 19. § (2)-(3) bekezdése szerint, *a vadászterület határának megállapításánál figyelemmel kell lenni:*

a) a vadászterület rendeltetésére;

b) a vadászterületté minősíthető föld tulajdoni, használati viszonyaira;

c) a vad mozgási körére, életfeltételeire, védelmére, valamint az élőhely ökológiai adottságaira;

d) az érintett földrészletek művelési ágára;

e) a területen mező-, erdő- vagy vadgazdálkodási tevékenységet folytató szervezet belső szervezeti felépítésére;

f) a biztonságos vadászat lehetőségére;

g) az erdőterv betartásának lehetőségére;

h) államhatár esetében a szükséges védőtávolságra, továbbá arra, hogy

i) zárványterület ne keletkezzen;

j) a háromezer hektár vagy azt meghaladó természetvédelem alatt álló területek – a védelmükhöz szükséges övezettel együtt – lehetőleg önálló vadászterületet képezzenek;

k) a háromezer hektárnál kisebb területű természetvédelem alatt álló területek lehetőleg egy vadászterületre essenek;

l) a vadászterület határának egyértelmű azonosíthatóságára, tartósságára és nyomon követhetőségére."

(3) A vadászati hatóság a vadászterület legkisebb kiterjedésétől legfeljebb ötszáz hektárral eltérhet, amennyiben a kialakítandó vadászterületen a vadászati jog szakszerű gyakorlása, illetőleg hasznosítása egyébként biztosított.

A Vtv. 20. § (1) bekezdése szerint, *a vadászterület határának megállapítása a vadgazdálkodási üzemterv időtartamára szól, és ezen időtartam alatt köti a mindenkori földtulajdonosokat.*

A vadászterület határának megállapításával kapcsolatos eljárásom során megvizsgáltam a kijelölésre tervezett vadászterület határát, és megállapítottam, hogy a vadászterület ökológiai adottságai alapján a vadállomány táplálkozási, szaporodási és nyugalmi feltételei adottak. A vadászterület kialakítása során zárványterület nem keletkezett. A vadászterület határvonalai jól azonosíthatók, nyomon követhetők, a biztonságos vadászat feltételei adottak. A vadászterület határának megállapításakor a vadászterület vadgazdálkodási rendeltetésére, az erdőterv betartásának lehetőségére figyelemmel voltunk.

A Vtv. 6. § (2) bekezdése szerint, a *vadászterület határát megállapító határozat alapján az érintett földtulajdonosok vadászati joggal rendelkező közösséget (a továbbiakban: tulajdonosi közösség) alkotnak. A tulajdonosi közösséget, valamint a tulajdonosi közösség képviselőjét a vadászati hatóság nyilvántartásba veszi, illetve az e törvény végrehajtására kiadott rendeletben foglaltak esetén a nyilvántartásból törli.*

A Vhr. 2. § (1) bekezdése alapján, *a vadászterület határának megállapításával egyidejűleg a vadászati hatóság a tulajdonosi közösséget a hozzá tartozó vadászterület azonosító kódszámának megjelölésével nyilvántartásba veszi. A tulajdonosi közösség nyilvántartásba vételekor a vadászterület azonosító kódszáma a vadászterület sorszámát és a vadászterület fekvése szerinti megye kódját tartalmazza.*

A fentiek alapján a 14-351550 kódszámú vadászterület tulajdonosi közösségét nyilvántartásba vettem.

A földtulajdonosi közösség tagjainak kötelessége a Vtv. 12. § (1) bekezdésében foglaltak alapján közgyűlési döntést hozni a képviselőjük személyéről, a vadászati joguk gyakorlásának módjáról és feltételeiről, illetve kötelesek megalkotni a működési szabályzatukat. A gyűlés összehívása során kötelesek betartani a Vtv. 14. §-ában rögzített feltételeket.

A fent leírtakat alapján a rendelkező részben foglaltak szerint döntöttem.

Határozatomat a Vtv. 11/C § (1) bekezdése, valamint a Ket. 28/D. §-a alapján, hirdetményi úton közlöm a földtulajdonosokkal.

Határozatomat a megyei kormányhivatalok mezőgazdasági feladatainak meghatározásáról szóló 68/2015. (III.30.) Kormányrendelet 13. § (1)-(4) bekezdéseiben biztosított hatáskörömben, valamint a 66/2015. (III.30.) Kormányrendelet 2. § (1) bekezdésében megállapított illetékességem alapján, a vad védelméről, a vadgazdálkodásról, valamint a vadászatról szóló 1996. évi LV. törvény 6. § (2) bekezdése, a 8. § (1)-(3) bekezdései, a 11/A. § (5) és (10) bekezdései, a 19.§ (2) bekezdése, a 20. § (1) bekezdése, a Vtv. végrehajtásának szabályairól szóló, többször módosított 79/2004. (V. 4.) FVM rendelet 2. § (1) bekezdése, a 3. § (4) bekezdése, továbbá a közigazgatási hatósági eljárás és szolgáltatás általános szabályairól szóló 2004. évi CXL. törvény (továbbiakban: Ket.) 71. § (1) bekezdésének és 72. § (1) bekezdése alapján hoztam meg.

A jogorvoslat lehetőségét a Vtv. 11/C. § (2) bekezdés szerint, valamint a Ket. 98. § (1) bekezdés és 99. § (1) bekezdés alapján biztosítottam. A fellebbezési eljárás díjáról történő tájékoztatás a Nemzeti Élelmiszerlánc-biztonsági Hivatal, valamint a megyei kormányhivatalok mezőgazdasági szakigazgatá-

si szervei előtt kezdeményezett eljárásokban fizetendő igazgatási szolgáltatási díjak mértékéről, valamint az igazgatási szolgáltatási díj fizetésének szabályairól szóló 63/2012. (VII. 2.) VM rendelet 2. § (1)-(3) bekezdésén, valamint a 4. § (1) és (3) bekezdésén alapul.

Határozatom közlése a Ket. 28/A. §, 28/D. §, 78. § (1) és (4) bekezdés, továbbá a 80. § (3)-(4) bekezdésben foglaltak szerint történik. Az eljárási költségekről a Ket. 153. §-a rendelkezik.

Kaposvár, 2016. június 3.

Dr. Neszményi Zsolt
kormánymegbízott

A határozat hirdetményi úton történő 30 napos időtartamra szóló közzétételére:

1. A Somogy Megyei Kormányhivatal hirdetőtábláján és elektronikus tájékoztatására szolgáló honlapján (www.kormányhivatal.hu/hu/somogy)

A területileg érintett önkormányzatok hirdetőtábláján és elektronikus tájékoztatására szolgáló honlapján hirdetményi úton történő 30 napos közzététel céljából:

2. Lengyeltóti Város Önkormányzata
3. Kisberény Község Önkormányzata
4. Gyugy Község Önkormányzata
5. Hács Község Önkormányzata
6. Öreglak Község Önkormányzata
7. Szőlősgyörök Község Önkormányzata

8. Irattár

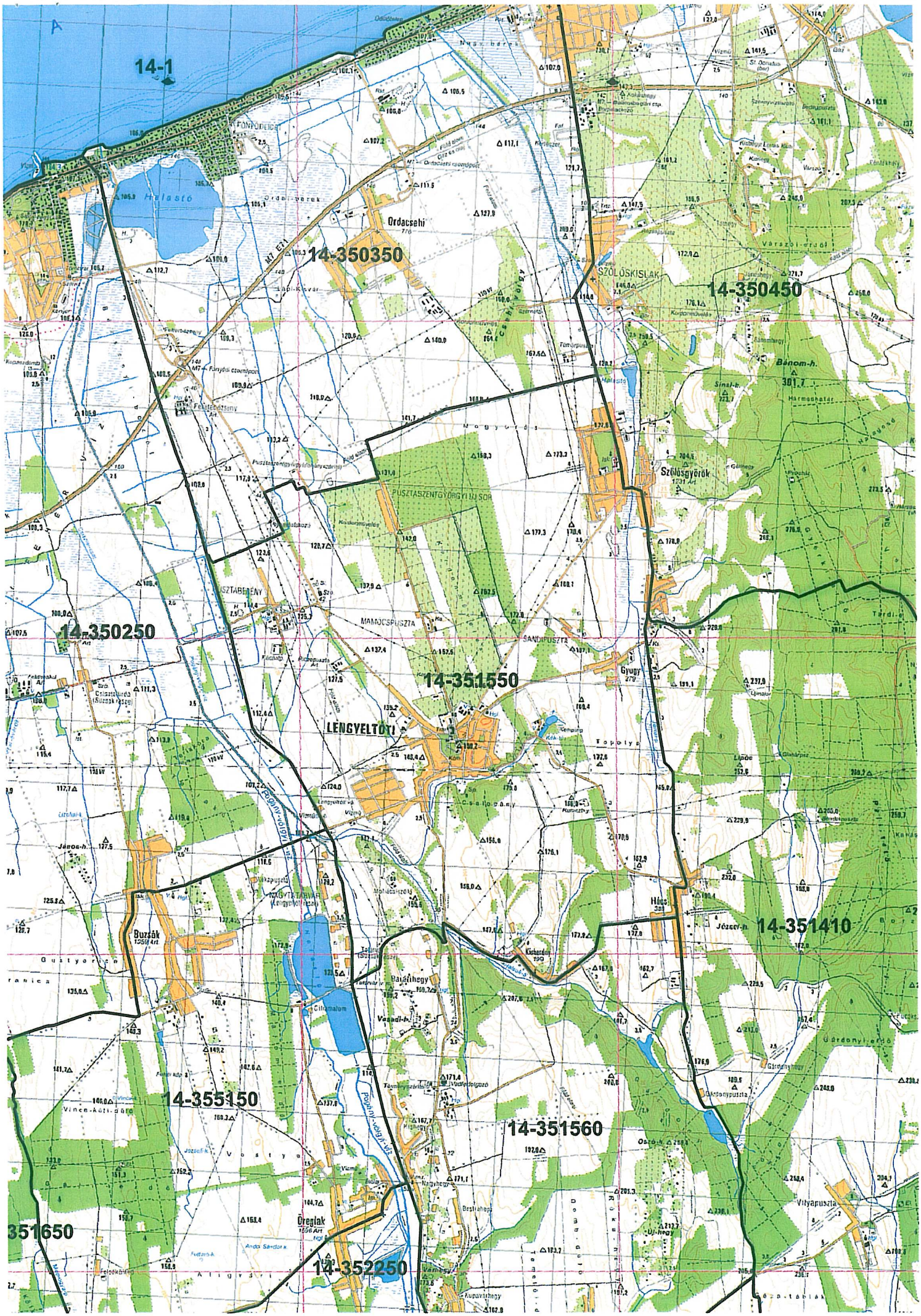
14-1
14-350350
14-350450
14-350250
14-351550
14-351410
14-355150
14-351560
351650
14-352250
Ordacsehi
SZŐLŐSKISLAK
Szőlősgyörök
PUSZTASZENTGYÖRGYI ÚJ SOR
MAMOCSPUSZTA
SANDIPUSZTA
LENGYELTÓTI
Gyugy
Buzsák
Öreglak
Vityapuszta
Halastó